

תרשיס הפקעות

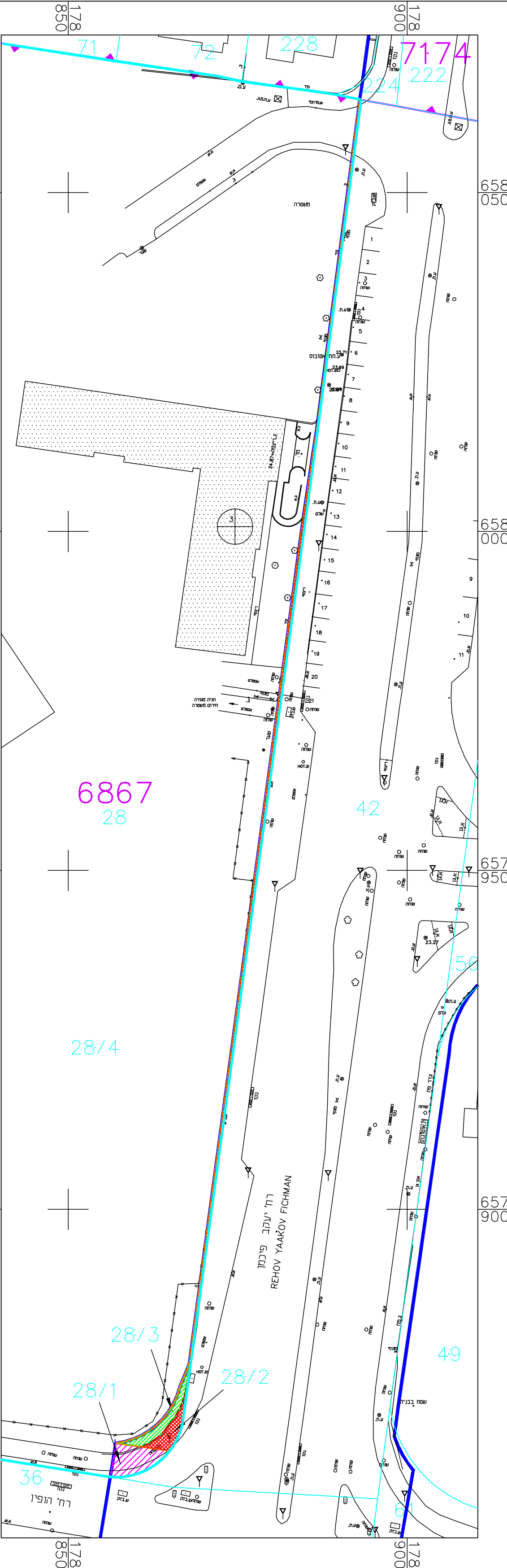
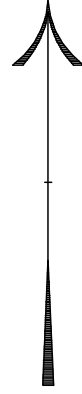
1 : 500

פרוייקט :
הרכבת הקלה - הקו ירוק

עיר : חולון
מקום : פיכמן 18
גוש : 6867
חלקה : 28
שטח רשום : 41303 (מ"ר)

מקרא :

-  6018 גבול גוש ומספרו
-  266 גבול חלקה ומספרה
-  גבול תת"ל 71/א
-  קו הפקעה
-  - דרך/מדרכה קיימת
-  - שטח להפקעה בתחום דרך קיימת



הערות

- 1 < גבולות חלקות הרשום העתקו גרפית ממפות גושי הרשום.
- 2 < שטחי ההפקעה חושבו גרפית
- 3 < השעור הסופי והמדוייק של השטח המופקע ייקבע לאחר עריכת המדידות לצורכי רשום.



הרכבת הקלה של ישראל

תכנית:

מפה פרטנית

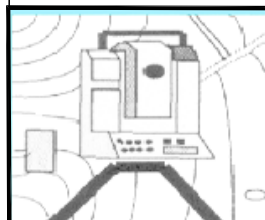
לא לצרכי רישום

הצהרת מודד

אני מאשר כי מפה זו הוכנה ונערכה בקנה מידה 1:250 והיא העתק נכון של המפה הטופוגרפית על סמך מדידה שהסתיימה ביום 15 בחודש 08 שנת 2017 בהסתמך על בקרת איכות שביצעתי למפה זו אני מאשר כי כל הפרטים ומאפייניהם שציניו במפה מדויקים לפי האמור :
 דרגת דיוק אופקית היא : S3
 ודרגת דיוק אנכי היא : H4
 המפה בוצעה בהתאם לתקנות המודדים (מדידה ומיפוי) התשע"ו-2016
 תאריך גמר התוכנית : 16.08.2017

משה פלוס - מודד מוסמך 442

המקום ראשון לציון



הלפריץ - פלוס
 (מדידות ופוטוגרמטריה) 1991 בע"מ

טל : 03-9627082 פקס : 03-9626874
 mail@hf-mapping.co.il

גוש	חלקה	שטח רשום (מ"ר)	תנת' חלקה	שטח (מ"ר)	תורות	סח"כ שטח (תפקיד מ"ר)	אחוז הפיקה
6867	28	41,303	28/1	28	דרך/מדרכה קיימת	79	0.2%
			28/2	62	שטח בתחום דרך קיימת		
			28/3	17	שטח הפיקה		
			28/4	41,196	שטח הפיקה		